ELABORATO PLANIMETRICO
Compilato da: Pozzi Luca
Iscritto all'albo: Geometri
Prov. Sondrio N. 1036

Agenzia del Territorio
CATASTO FABBRICATI
Ufficio Provinciale di
Sondrio

Comune di Valdisotto	Protocollo n. SO0176665 del 11/11/2008
Sezione: Foglio: 24 Particella: 118	Tipo Mappale n. del
Dimostrazione grafica dei subalterni	Scala 1 : 200

PIANO INTERRATO

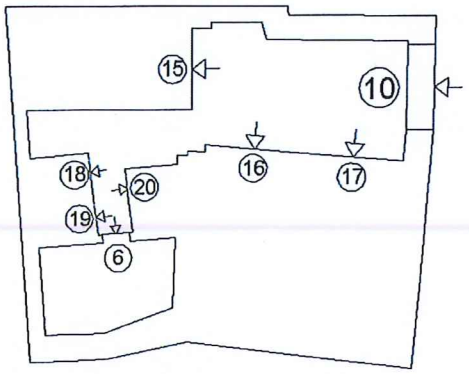

PIANO TERRA

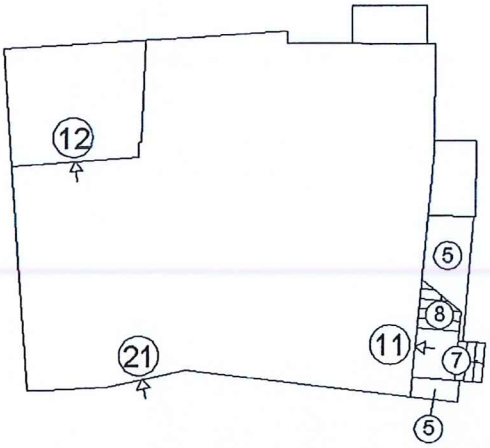

PIANO PRIMO

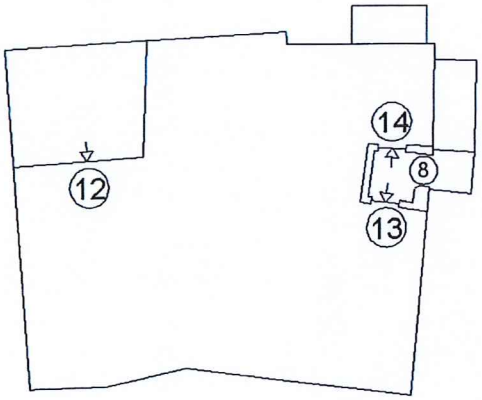

PIANO SECONDO
SOTTOTETTO

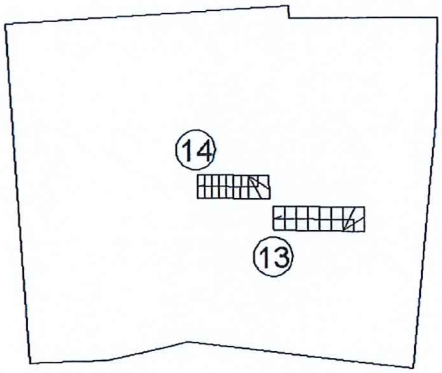

NORD

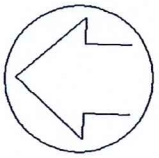

Ultima planimetria in atti

Catasto dei Fabbricati - Situazione al 09/03/2011 - Comune di VALDISOTTO (L563) - < Foglio: 24 - Particella: 118 - Elaborato planimetrico >

Agenzia del Territorio
CATASTO FABBRICATI
Ufficio Provinciale di
Sondrio

Dichiarazione protocollo n. SO0133066 del 28/06/2007

Planimetria di u.i.u. in Comune di Valdisotto

Via Roma civ.

Identificativi Catastali:
Sezione:
Foglio: 24
Particella: 118
Subalterno: 12

Compilata da:
Pozzi Luca
Iscritto all'albo:
Geometri
Prov. Sondrio N. 1036

Scheda n. 1 Scala 1:100

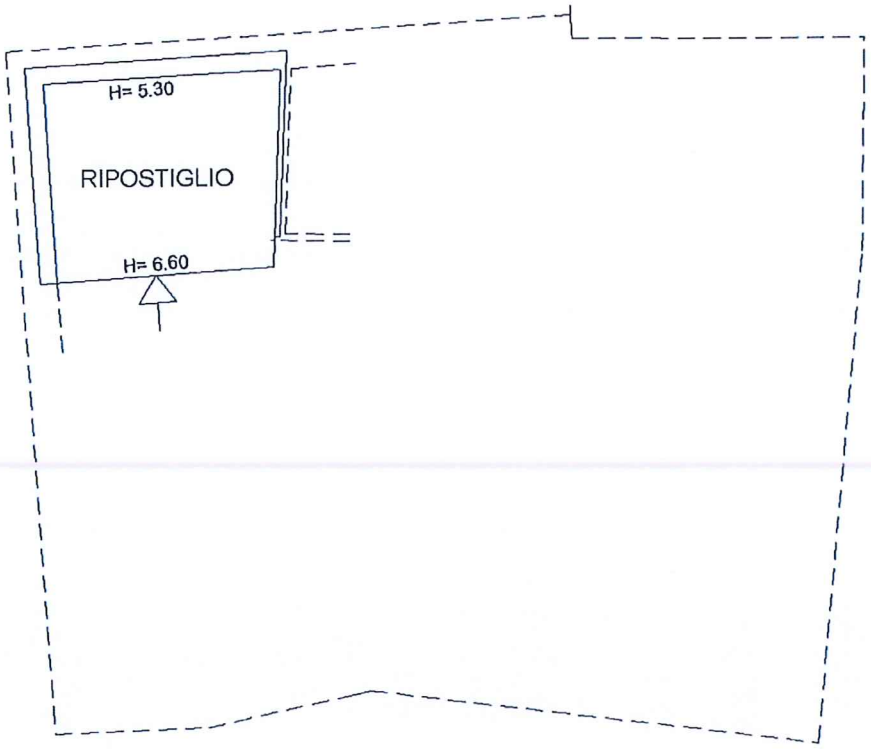

PIANO TERRA

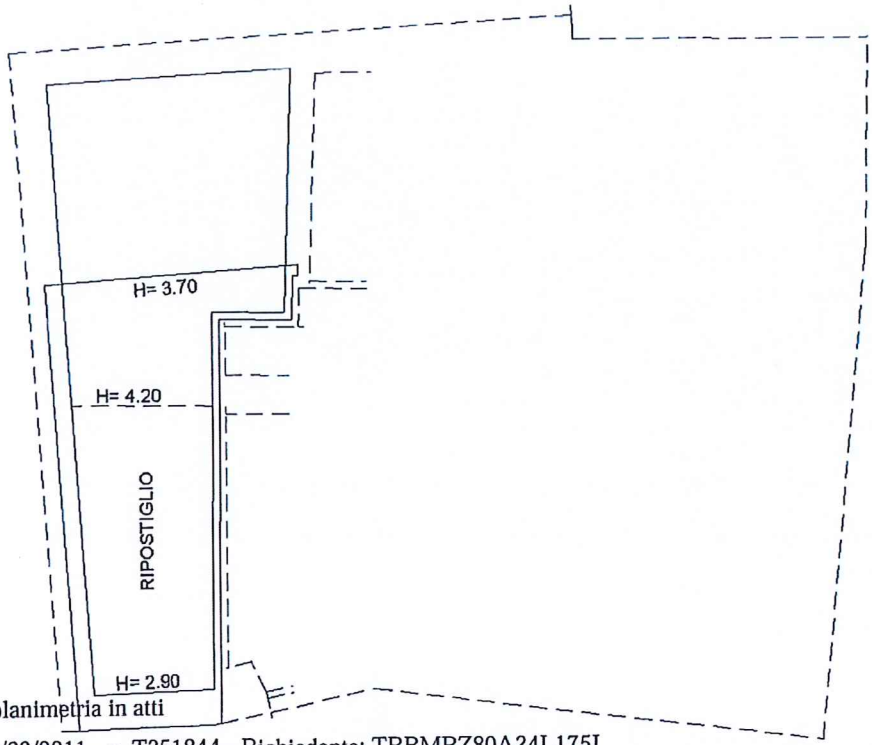

PIANO PRIMO

NORD

10 metri

Catasto dei Fabbricati - Situazione al 09/03/2011 - Comune di VALDISOTTO (L563) - < Foglio: 24 - Particella: 118 - Subalterno: 12 >
VIA ROMA piano: T-1;

Ultima planimetria in atti

Agenzia del Territorio
CATASTO FABBRICATI
Ufficio Provinciale di
Sondrio

Dichiarazione protocollo n. SO0176665 del 11/11/2008

Planimetria di u.i.u. in Comune di Valdisotto

Via Roma civ.

Identificativi Catastali:
Sezione:
Foglio: 24
Particella: 118
Subalterno: 21

Compilata da:
Pozzi Luca
Iscritto all'albo:
Geometri
Prov. Sondrio N. 1036

Scheda n. 1 Scala 1:100

PIANO TERRA
H=mt. 2.60

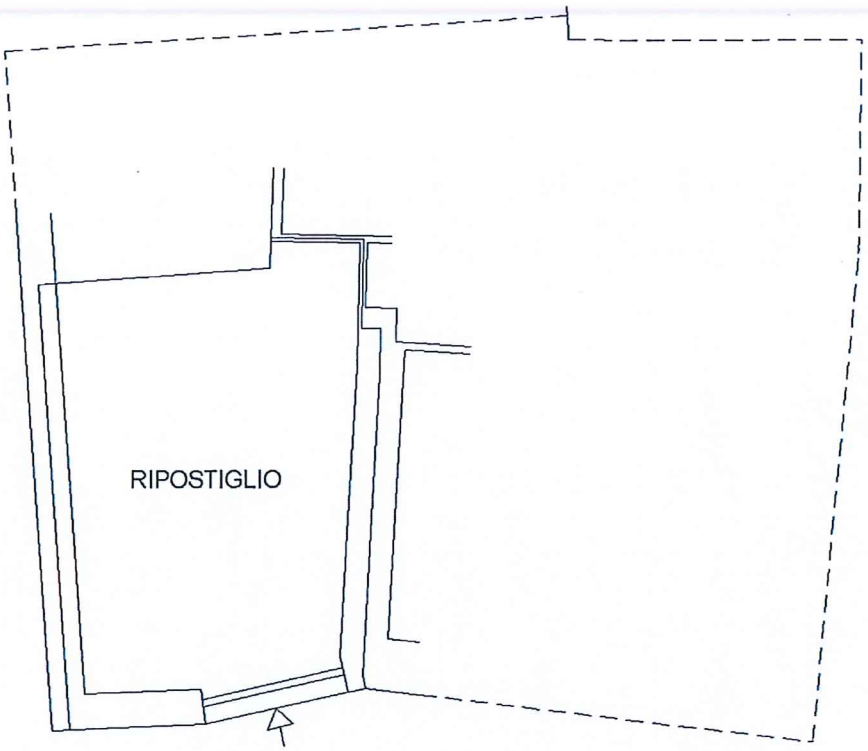

10 metri

NORD

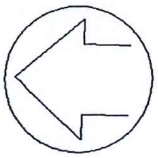

Catasto dei Fabbricati - Situazione al 09/03/2011 - Comune di VALDISOTTO (L563) - < Foglio: 24 - Particella: 118 - Subalterno: 21 >
VIA ROMA piano: T;

Ultima planimetria in atti